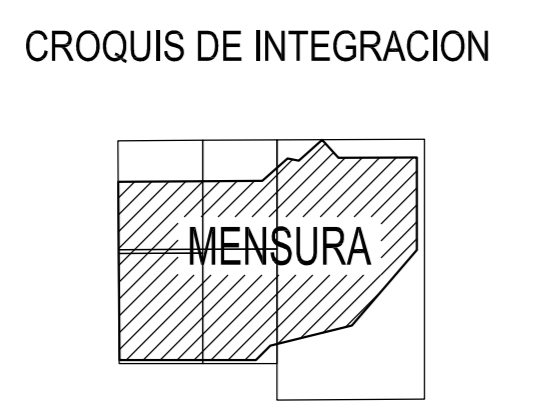
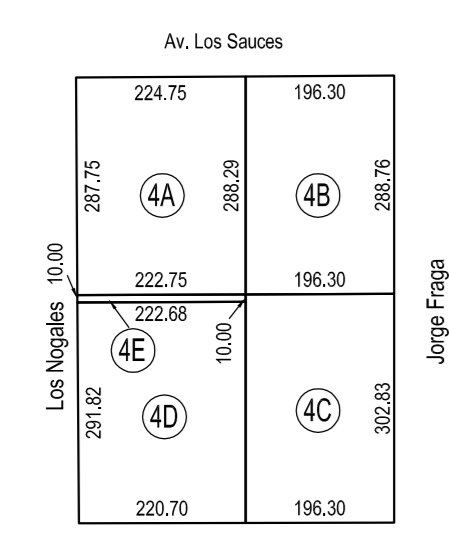
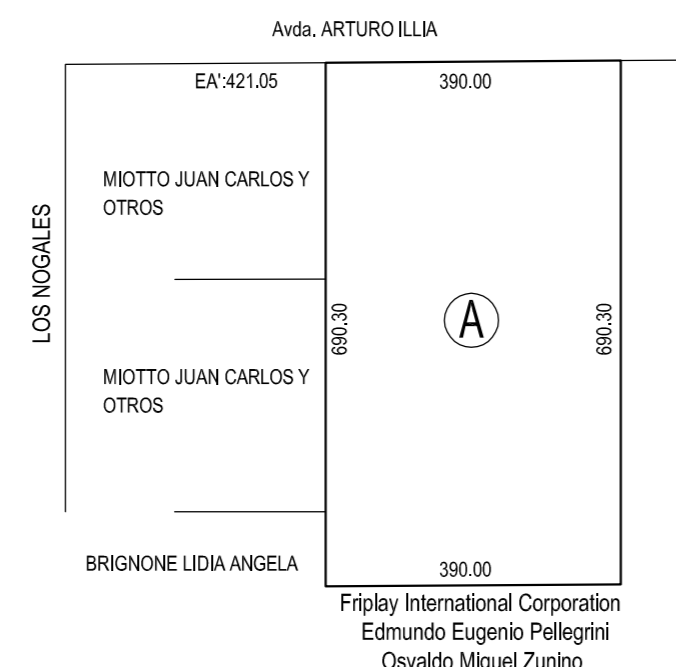


REPRESENTACION GRAFICA DE LOS TITULOS Y SIPL. N° 95189/1978




REPRESENTACION GRAFICA DEL TITULO Y SIPL. N° 194956/2016



DETALLES DE EMPADRONAMIENTO Y DOMINIOS

TITULO	PII	SCIT	POL. MANZANA	PARCELA	ZONA	REGISTRO GENERAL ROSARIO
						INSCRIPCION FECHA
1 (LOTE 4A)	3367210271		0094	00001	2-SUB	
2 (LOTE 4B)	3367210272			00063	4-RURAL	
3 (LOTE 4C)	3367210273			00079	4-RURAL	
4 (LOTE 4D)	3367210274			00080	4-RURAL	
5 (LOTE 4E)	3367210275			00081	4-RURAL	
6 (LOTE A)	3367270516			00077	4-RURAL	

REFERENCIAS Y ABREVIATURAS
 MEDIDAS LINEALES EN METROS Y DE SUPERFICIE EN METROS CUADRADOS
 LOS ANGULOS NO INDICADOS MIDEN 90°
 LOS LOTES AMBIVALENTES CON HERBIDO 400 M² MUY DE HERBIDO COLOCADO EN MEDIO DE HERBIDO EXISTENTE
 LAS MEDIDAS LINEALES QUE NO SON PROCEDENTES POR SM, SON SIGUIEN MENSURA IM. LINEA MUNICIPAL
 L.M. LINEA MUNICIPAL
 L.C. LARGO DE CUADRA
 s/m= SIN MATRIALIZAR
 - MATRIALIZAR



ESCALAS
 LOTES: 1:1000
 CALLES: 1:1000

PLAN DE MENSURA N° P.I.I.N° (ver detalle)

PROVINCIA DE SANTA FE
 DEPARTAMENTO: ROSARIO
 DISTRITO: FUNES
 LUGAR: ZONA RURAL DEL DISTRITO FUNES

OBJETO: MENSURA PARA ESTABLECER DERECHO REAL DE PROPIEDAD HORIZONTAL ESPECIAL PARA CONJUNTO INMOBILIARIO

PROPIETARIO/S: RR S.A.

INMUEBLES: LOTE A DEL PLANO N° 194956/2016
 LOTES 4A, 4B, 4C, 4D Y 4E DEL PLANO N° 95189/1978

DOMINIOS: VER DETALLE INTERIOR DEL PLANO

BALANCE DE SUPERFICIES

SUPERFICIE S/TITULO 1 (LOTE 4A)	64442.80 m ²
SUPERFICIE S/TITULO 2 (LOTE 4B)	56630.59 m ²
SUPERFICIE S/TITULO 3 (LOTE 4C)	59387.62 m ²
SUPERFICIE S/TITULO 4 (LOTE 4D)	64742.10 m ²
SUPERFICIE S/TITULO 5 (LOTE 4E)	2227.15 m ²
SUPERFICIE S/TITULO 6 (LOTE A)	268402.36 m ²
SUPERFICIE TOTAL S/TITULO	515832.62 m ²
SUP. S/MENS. LOTE A	350737.66 m ²

AGRM. GABRIEL OMAR FRICKY
 ICOPA: 20341-E - EJECUTA 2223
 (2123) FUNES - T. +548419341416
 CUIT: 20-25149911-0

Funés, NOVIEMBRE DE 2017

OBSERVACIONES:
 FECHA DE REALIZACION DE MEDICIONES EN EL TERRENO: 29/07/2009, 12/06/2012 Y 12/10/2017

VISADOS MUNICIPALES/PCIALES.	NOMENCLATURA CATASTRAL	REGISTRACION SCIT
	DPTO DTO SUBDPTO Z	
	1,6 0,4 0,0 -	
	SEC POLIG MANZANA	
	(ver detalle)	
	PARCELAS SUBPARC	
	(ver detalle)	